Der Main

Nachtrag zur 5. Auflage, Ausgabe 2008

Seite 22

km 39,6 *Hafen Offenbach*. Die Stadt Offenbach plant in den nächsten Jahren rund um den Hafen ein Büro- und Wohncenter zu errichten. Bitte evtl. Beeinträchtigungen einkalkulieren und aktuelle Beschilderung beachten.

Seite 24

km 50,3 Der Slp ist nur Vereinsmitgliedern zugänglich

Seite 36

km 114,4 *Aqua Camping* hat eine neue Telefonnummer: 0175-8537848

Seite 38

km 126,6 Wegen der neuen Umgehungsstraße, die den Ort vom Main trennt, hat sich die Zufahrt zum Slip der **Bootsfreunde Bürgstadt** geändert. Von der Schnellstraße bei der Ausfahrt "Sportplatz" ausfahren. Nach 400 m rechts auf den Weg zum Slip einbiegen. Die Zufahrt ist für Slipbenutzer gestattet.

Seite 60

km 261,3 Sportboothafen und Clubgelände des **Wassersportclub Eibelstadt** (ehemals **Würzburger Yachtclub**). Aktualisierte Hafenbeschreibung siehe unten, Seite 106

Seite 62

km 268,8 Neue Straßenbrücke *Goßmannsdorf*.
Aktualisierte Karte 36 siehe Deckblatt 1 auf der nächsten Seite

Seite 64

km 277,4 Neue Straßenbrücke. Die alte Brücke bei km 277,3 wird 2010 abgerissen.
Aktualisierte Karte 38 siehe Deckblatt 2 auf der nächsten Seite

Seite 93

km 39,6 **Marina Offenbach**. Die Stadt Offenbach plant rund um den Hafen ein Büro- und Wohncenter zu errichten. Evtl. Beeinträchtigungen einkalkulieren und aktuelle Beschilderung beachten.

Seite 106

km 261,3 Der ehemalige **Würzburger Yachtclu**b hat sich konsequenterweise umbenannt in **Wassersportclub Eibelstadt**, nachdem er von seinem zentralen Platz in Würzburg von den Würzburger Stadtvätern vertrieben wurde.
Aktualisierte Hafenbeschreibung siehe Deckblatt 3 auf der nächsten Seite

Nachtrag zur 5. Auflage, Ausgabe 2010

Hinweis: Die oben aufgeführten Änderungen sind im Nachdruck 2010 bereits berücksichtigt.
Hinzu kommen:

Karte 48

Vom Bahnhof *Obertheres* gibt es keine Zugverbindung mehr. Hier hält nur noch der Bus nach *Haßfurt*.

Karte 53

km 380,7 Schleuse *Viereth.* Die eingezeichnete Bootsschleuse exisiert nicht, es gibt hier nur eine Umsetzstelle.

Eine Bitte:
Um unsere *Guides für die Sportschiffahrt* stets auf dem neuesten Stand zu halten, wären wir Ihnen dankbar, wenn Sie uns Korrekturen/Ergänzungen/ Anregungen, die Ihnen bei Ihren Törns aufgefallen sind, mitteilen würden.

Verlag Rheinschiffahrt
Postfach 1325
65798 Bad Soden/Ts.

Tel.: 06196-28866
Fax 06196-642141
verlag-rheinschiffahrt@t-online.de

06.2011

Deckblatt 1- Karte 36

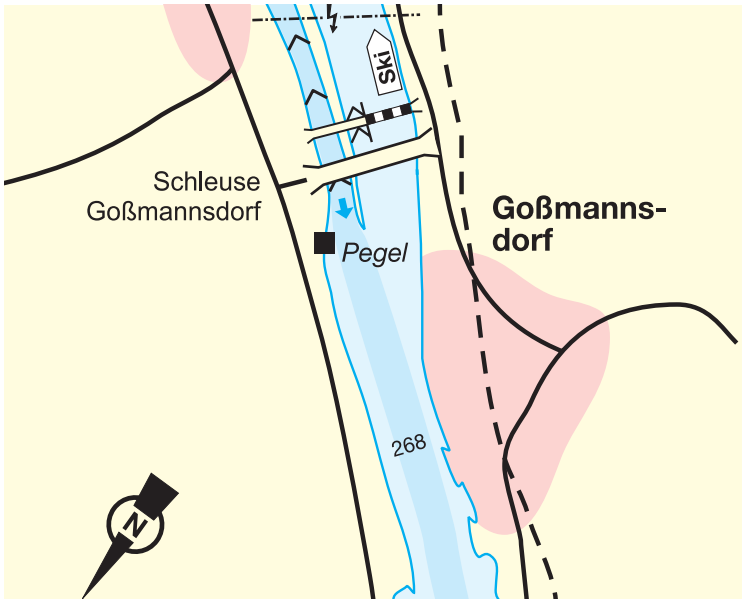

Deckblatt 2 - Karte 38

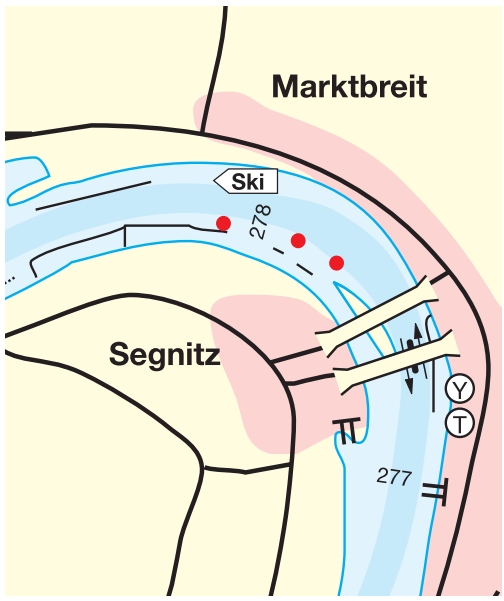

Deckblatt 3 - Seite 106
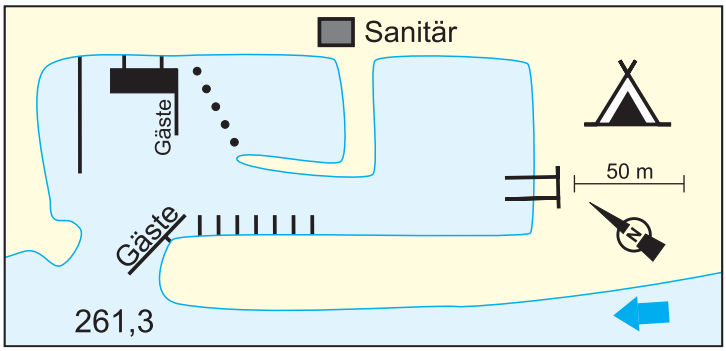
261,3 RU	Einfahrt zum *Yachthafen Eibelstadt* des	Clubhaus	Schwimmendes Clubhaus von Mai bis September ab 17 Uhr bewirtschaftet	Motorenservice	s.o.
Wassersportclub Eibelstadt				Slip	Auf dem Gelände
				Treibstoff	Bootstankstelle km 262,3
Mitglied	DMYV, BMYV	Duschen	Vorhanden	Camping	Wohnmobilstellplätze mit Versorgung. Adresse: Mainparkring 97246 Eibelstadt
Anschrift	Postfach 6848 97018 Würzburg 1 Tel.: 0931-46649751 oder 0173-6952607 wsc-eibelstadt.de	Toiletten	Vorhanden		
		Wasser	Vorhanden		
		Strom	Vorhanden		
		Läden	Eibelstadt (1,5 km)	Landausflüge	Eibelstadt (1,5 km). Busverb. (1 km) nach Würzburg (15 Min., s.S. 127)
		Gaststätten	Clubhaus und Eibelstadt		
Gastplätze	L. 13 m, T. 2,5 -1,0 m	Bootsservice	s. km 253,2 + km 262,3